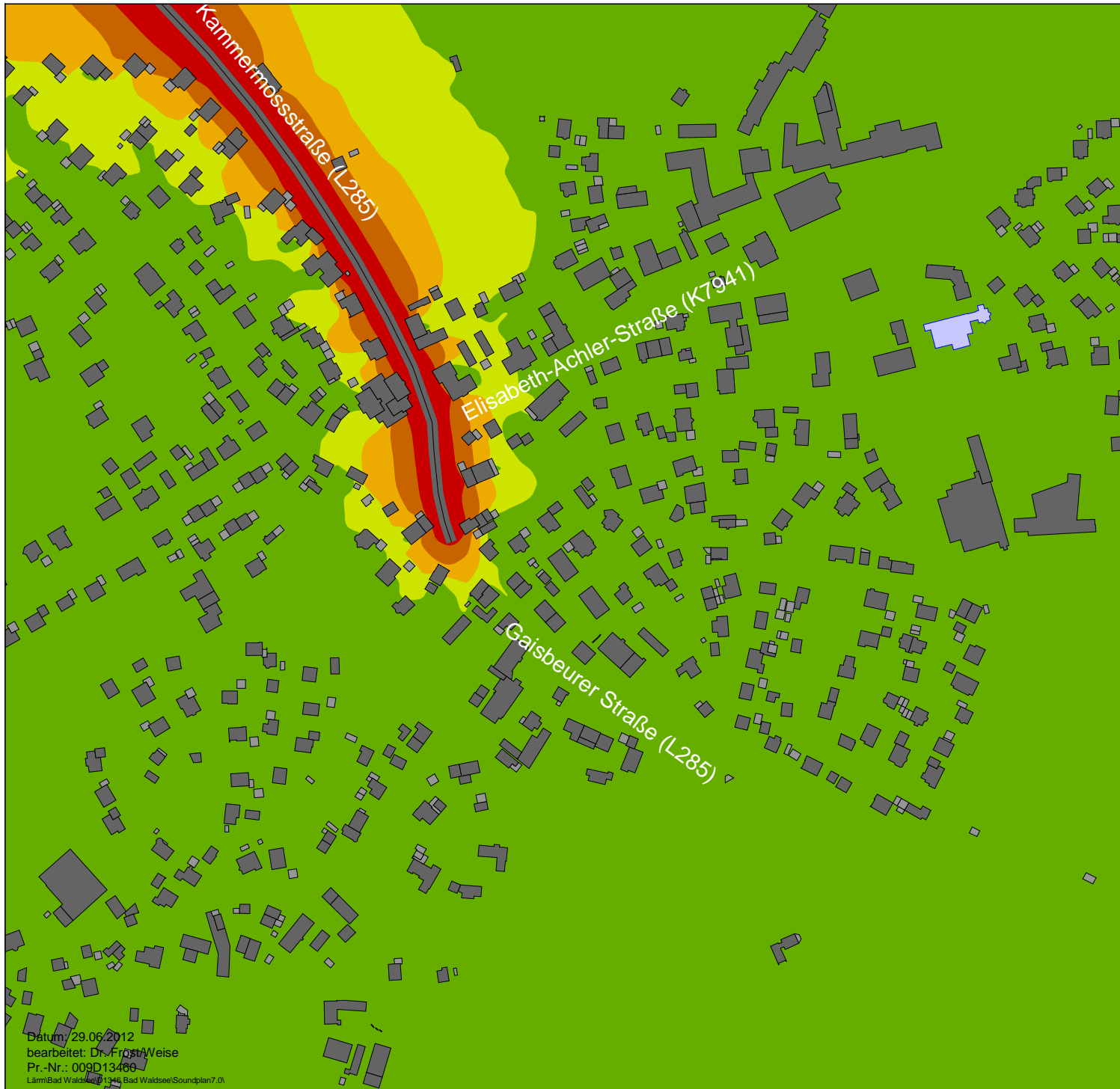
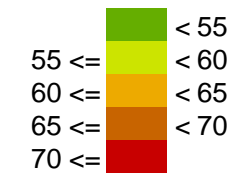


Bad Waldsee Lärmaktionsplanung 2010

Straßenverkehrslärmprognose




Pegelwerte
Lden
in dB(A)



Zeichenerklärung

- Hauptgebäude
- Nebengebäude
- Emissionslinie
- Parkplatz
- Linienquelle
- Wand

Maßstab 1:1000



Berechnungshöhe: 4 m über Gelände

Berechnungsraster: 10 x 10 m

Gebäudehöhen nach DOM

Straßenverkehrslärm Rasterlärmkarte OT Reute, Lden (0-24 h)

Abb. 09